

59/1

332

333

asf. cesta 311/3  
zp. plocha

#### Legenda hranice katastru nemovitostí

- hranice katastru nemovitostí / číslo pozemku
- hranice pozemku dráhy Správa železnic, státní organizace
- vnitřní kresba k.n. / slučková čára
- osa koleje
- Pozemek ve vlastnictví Martina Hruboše  
- dočasný zábor - (úpravy stávající komunikace, chodníku)

#### Členění stavby na PS a SO:

D.1.1.3 Přejezdové zabezpečovací zařízení  
PS 11-01-31 PZS přejezdu P7971 v km 111,590

D.2.1.1 Kolejový svršek a spodek  
SO 11-10-01 Železniční svršek v km 111,590  
SO 11-11-01 Železniční spodek v km 111,590

D.2.1.3 Přejezdy a přechody  
SO 11-13-01 Žel. přejezd P7971 v km 111,590

D.2.2.1 Pozemní stavební objekty  
SO 11-72-01 Oprava relového domku PZS P7971

D.2.3.6 Rozvody vn, nn, osvětlení a dálkové ovládní odpojovačů  
SO 11-86-01 Elektrická přípojka PZZ

#### Souhlas s provedením stavby:

Na p.č. st. 333 k.ú Drslavice

Martin Hruboš  
č. p. 168  
687 33 Drslavice

tel. kontakt: 734447381

V Drslavicích dne 2.2.2022

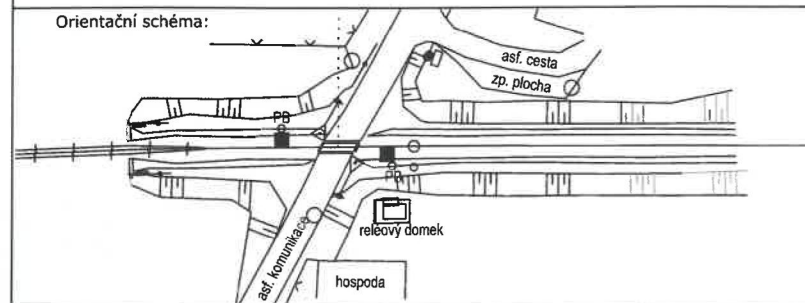
podpis: [podpis]

Ministerstvo dopravy  
Státní fond dopravní  
infrastruktury



Razítko oprávněné osoby:


Orientační schéma:




Podpis: Datum:

Revize:	Datum:	Popis:	Kontroloval:
P01	19.1.2022	Dokumentace na připomínky	Ing. Marian Kiss

Stavebník/Investor:	<b>Správa železnic, státní organizace</b>	
Adresa:	Dlážděná 1003/7, 110 00 Praha 1	
Zástupce investora:	Stavební správa východ	
Adresa:	Nerudova 1, 779 00 Olomouc	

Zhotovitel stavby:	<b>SB projekt s.r.o.</b>	
Adresa:	Kasárenská 4063/4, 695 01 Hodonín	
Kontakt:	T: +420 725 528 626 E: info@sbprojekt.cz	

Zhotovitel objektu:	<b>SB projekt s.r.o.</b>	
Adresa:	Kasárenská 4063/4, 695 01 Hodonín	
Kontakt:	T: +420 725 528 626 E: info@sbprojekt.cz]	

Hlavní projektant (HIP):	Specialista:	Odpovědný projektant:	Zpracovatel:
Ing. Marian Kiss	Ing. Marian Kiss	Ing. Marian Kiss	Ing. Marian Kiss

Název stavby/akce:	<b>Doplnění zábor na přejezdu v km 111,590 (P7971) trati Brno - Vlárský průsmyk</b>	Označení (S-kód): S621800214
		Označení zhotovitele: 2103038-01

Název části:	Situační výkresy	<b>C.</b>
Název objektu:		Označení objektu/komplexu:

Název přílohy:	Zábor na pozemku	Číslo přílohy: <b>C.4.2</b>
Název dílčí části přílohy:	st. 333 - Hruboš Martin	Paré:
Kraj:	Katastrální území:	TUDU:
Zlínský	Drslavice [632643]	230234

Stupeň dokumentace:	Datum zpracování:	Formáty:	Měřítko:
DUSP	19.03.2022	A3	1:250

S-kód:	Stupeň dokumentace:	Část:	Objekt:	Podobjekt:	Příloha:	Revize:
S 6 2 1 8 0 0 2 1 4	D	U	S	P	C	0 4 0 2
[Prostor pro další informace]						